



DEPARTEMENT DES HAUTES PYRENEES
Commune de Laloubère
rue de l'Hippodrome









PA - 4

Lotissement l'Hippodrome

Porteur du projet : Société SOVI
parcelles cadastrées Section AK n°40, 295, 296, 297 et 298
Superficie : 15 196 m²

PLAN DE COMPOSITION

LEGENDE

-  Lots
-  Entrée du lot position approximative
-  Voirie enrobé
-  Voirie enrobé avec trame imprimée et peinte
-  Espace vert
-  Parking (dalles infiltration)
-  Représentation cadastrale figurative
-  Emprise du lotissement



Echelle 1/500

DUMAY ARCHITECTURE
3, rue Magnoc • 65 000 TARBES
BIARRITZ BORDEAUX TOULOUSE
T +33 06 86 68 23 99
dumay.architecture@laposte.net

Dressé par la **SCP LARROZE-BREGLER**
Géomètres-Experts Associés
Bureau principal :
22 rue des Carmes 65000 TARBES
Tel:05.62.93.32.19
Fax:05.62.93.72.81
Bureau secondaire :
6 Carrerot de Blazy 65300 LANNEMEZAN
Tel:05.62.98.05.68
Fax:05.62.93.72.21

Système de coordonnées planimétriques : Local
Système de coordonnées altimétriques : NGF-IGN69

	01/03/2022	4	PA amendement
	09/12/2021	3	PA
	29/07/2021	2	Etat des lieux
TARBES Le :	13/07/2021	1	Bornage
DOSSIER N°	2021-085	FICHIER :	2021085_PA.dwg

Courriel: contact65000@smtb-tu.com

